

Vandreoplysninger

START/MÅL	Grejs Kulturcenter Vestermarksvej 13A, Grejs, 7100 Vejle
DISTANCER/ STARTTIDER	06, 10 og 15 km fra kl. 9.00 – 11.00 23 km fra kl. 09.00 – 10.00 10 km <i>med turleder</i> kl. 09.30
STAVGÆNGERE OG LØBERE	Er hjertelig velkomne!
STARTGEBYR	Startkort kr. 25,00 Diplom kr. 30,00 Foreningsstempel og IVV er incl.
RASTEPLADSER	Der er et passende antal raster på alle ruter.
SLUTTID	Alle skal være tilbage senest kl. 15!
OPLYSNINGER	Birgit Tving Therkildsen formand@fodslawvejle.dk tlf. 2361 0117
ARRANGØR	Fodslaw Vejle Loftlundvej 15 7323 Give
VANDREBE- STEMMELSER	Vandreregler og evt. henstillinger fra arrangørerne skal overholdes. Deltagelse sker på eget ansvar og hunde skal føres i snor.

VANDRERUTER

Ruterne er afmærkede med pile og bånd med Fodslaws logo.

PARKERING

Der er parkeringsplads ved startstedet.


VI ØNSKER ALLE EN RIGTIG GOD OG HYGCELIG TUR!

Lidt om Grejs og Grejsdalen


Grejsdalen er Danmarks dybeste dal skabt under den senest istid. Grejs Å, der i alt er 22 km lang, løber i dalen og gav grobund for mange industrier, hvoraf Grejs Mølle, hvor der har været produceret både korn og klæde, er den ældste.

Langs åen løber Grejsdalsstien, der i bidder indgår i nogle af distancerne.

Grejs er i vækst og udvides med nybyggeri til flere sider.



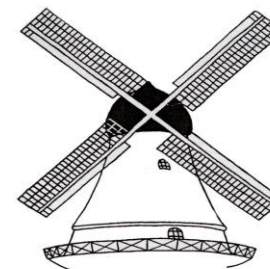
Ruterne vil forløbe i naturen omkring Grejs og Grejsdalen og er i skrivende stund (febr. 23) under planlægning.



Vores næste DKT arrangement er:
(forårs-) Vandring
den 27. april 2024

Startstedet er endnu ikke (febr. 23) fastlagt.
Der bliver 5 distancer at vælge imellem.

VANDREFORENINGEN



VEJLE

Velkommen til den

Grejsdal Vandring

Lørdag, d. 2. september 2023

